



Ιόνιο Πανεπιστήμιο
Σχολή Περιβάλλοντος
Τμήμα Περιβάλλοντος

ΕΡΓΑΣΤΗΡΙΟ
Φυσικής Περιβάλλοντος, Ενέργειας,
και Περιβαλλοντικής Βιολογίας

Έργο **ΛΑΕΡΤΗΣ**
Υποέργο 2

ΜΕΣΟ
ΧΕΙΜΕΡΙΝΟ
ΥΨΟΣ
ΒΡΟΧΗΣ
1998 - 2020

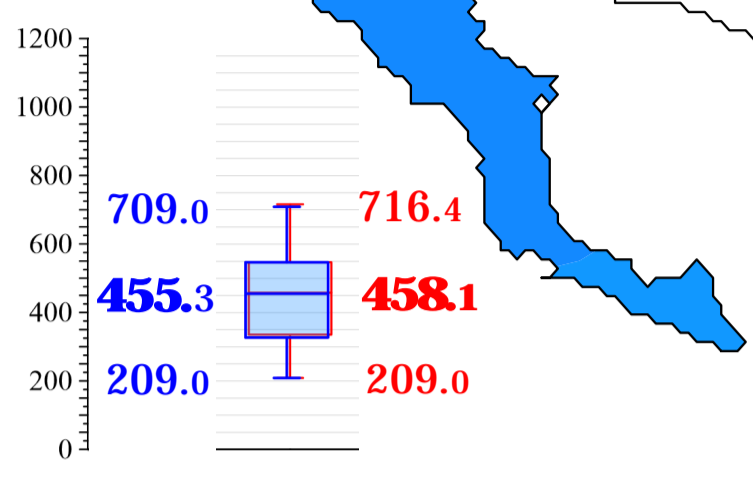


Υποέργο 2: Τρέχουσες Μετεωρολογικές Συνθήκες,
Κλιματική Μεταβλητότητα, και
Εκτίμηση Κινδύνου Δασικής Πυρκαγιάς
στα Επτάνησα

Π.Ε. 2.1.2: Κλιματική Μεταβλητότητα στα Επτάνησα

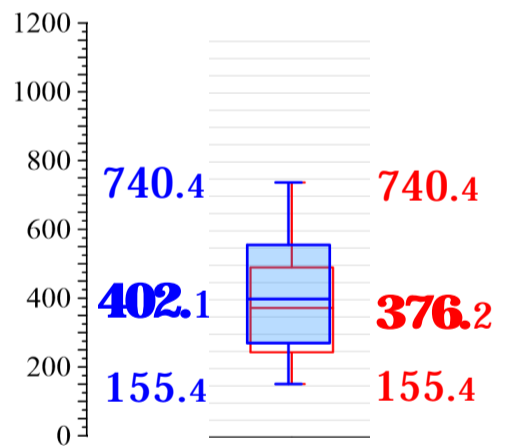
Τακτική Ομάδα Μελέτης Έρευνας:
Καλημέρης Α^[1], Φουντά Δ^[2], Γιαννακόπουλος Χ^[2]
[1]: Τμήμα Περιβάλλοντος, Ιόνιο Πανεπιστήμιο
[2]: Ινστιτούτο Ερευνών Περιβάλλοντος και Βιώσιμης Ανάπτυξης,
Εθνικό Αστεροσκοπείο Αθηνών
Μελέτη - Σύνταξη Χάρτη: *Καλημέρης Α*

40
39.5
39
38.5
38
37.5



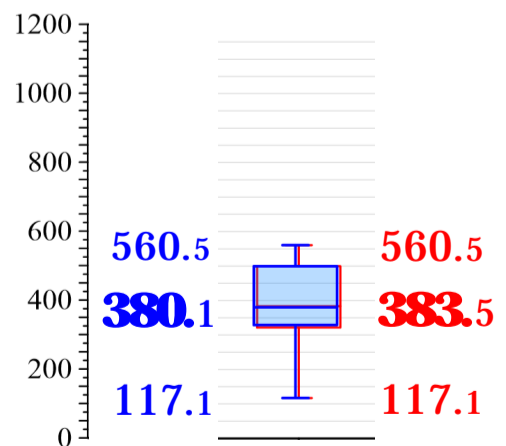
ΠΑΞΟΙ
398.0

ΛΕΥΚΑΔΑ
365.0

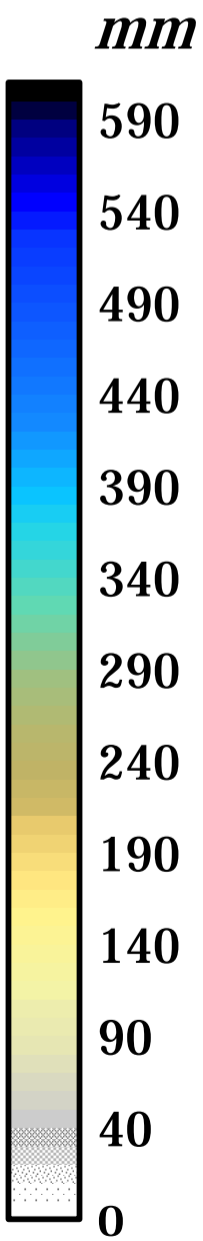


ΙΘΑΚΗ
342.0

ΚΕΦΑΛΟΝΙΑ



ΖΑΚΥΝΘΟΣ



19.5

20

20.5

21